

Управление Федерального агентства кадастра объектов недвижимости по Самарской области

Наименование органа кадастрового учета

КАДАСТРОВЫЙ ПАСПОРТ ЗЕМЕЛЬНОГО УЧАСТКА (выписка из государственного кадастра недвижимости)


"02" февраля 2010г № 63-00-102/10-29587

В.1

1	Кадастровый номер 63:32:0000000:8696		2	Лист № 1		3	Всего листов: 22		
Общие сведения									
4	Предыдущие номера: 63:32:0000000:311					6	Дата внесения номера в государственный кадастр недвижимости: 02.02.2010		
5	—								
7	Местоположение установлено относительно ориентира, расположенного в границах участка . Почтовый адрес ориентира: Самарская область, муниципальный район Ставропольский, сельское поселение Подстепки, СХПК им. Ст. Разина, поле № 84, № 38, № 34, № 33, южнее АГРС - 115								
8	Категория земель:								
8.1	Земли сельскохозяйственного назначения	Земли населенных пунктов	Земли промышленности, энергетики, транспорта, связи, радиовещания, телевидения, информатики, земли для обеспечения космической деятельности, земли обороны, безопасности и земли иного специального назначения		Земли особо охраняемых территорий и объектов	Земли лесного фонда	Земли водного фонда	Земли запаса	Категория не установлена
8.2	—		весь		—	—	—	—	—
9	Разрешенное использование: Для строительства газопровода								
10	Фактическое использование /характеристика деятельности/: —								
11	Площадь: 3135 +/- 196 кв. м	12	Кадастровая стоимость (руб.): 5486.25	13	Удельный показатель кадастровой стоимости (руб./м²): 1.75	14	Система координат: СК кадастрового района		
15	Сведения о правах: —								
16	Особые отметки: Паспорт изготовлен в 3 экземплярах, имеющих одинаковую юридическую силу. Площадь земельного участка соответствует материалам межевания.								
17	—								
18	Дополнительные сведения для регистрации прав на образованные земельные участки	18.1	Номера образованных участков: 63:32:0000000:8696, 63:32:0000000:8697, 63:32:0000000:8698						
		18.2	Номер участка, преобразованного в результате выдела: —						
		18.3	Номера участков, подлежащих снятию с кадастрового учета: 63:32:0000000:311						

Ведущий специалист-эксперт

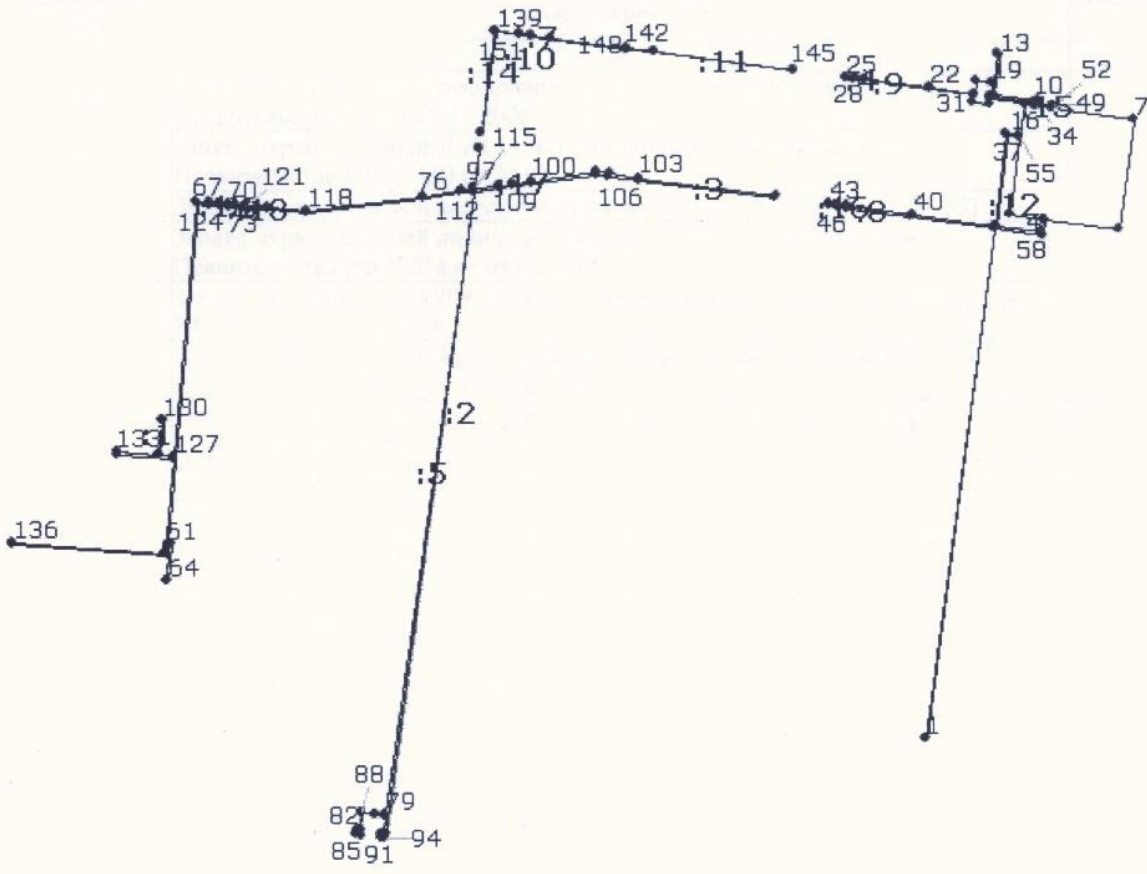
(наименование должности)




КАДАСТРОВЫЙ ПАСПОРТ ЗЕМЕЛЬНОГО УЧАСТКА (выписка из государственного кадастра недвижимости)

В.2

"02" февраля 2010г № 63-00-102/10-29587

1	Кадастровый номер 63:32:0000000:8696	2	Лист № 2	3	Всего листов: 22
4	<p>План (чертеж, схема) земельного участка</p> 				
5	Масштаб 1:3000		Условные знаки		

Ведущий специалист-эксперт
(наименование должности)




КАДАСТРОВЫЙ ПАСПОРТ ЗЕМЕЛЬНОГО УЧАСТКА (выписка из государственного кадастра недвижимости)
 "02" февраля 2010г № 63-00-102/10-29587

В.3

1	Кадастровый номер 63:32:0000000:8696		2	Лист № 3	3	Всего листов: 22
Сведения о частях земельного участка и обременениях						
	№ п/п	Учетный номер части	Площадь (м ²)	Характеристика	Лица, в пользу которых установлены обременения	
	1	2	3	4	5	
4	1	1	280	Занято охранной зоной газопровода (установлено Постановлением Правительства РФ от 20.11.2000г. №N878)	—	
	2	2	207	Занято охранной зоной ЛЭП 110кВ (установлено Постановлением Правительства РФ № 160 от 24.02.2009г.)	—	
	3	3	56	Занято охранной зоной водопровода (установлено СанПиН 2.1.4.027-95)	—	
	4	4	2	Занято охранной зоной линии связи (установлено Постановлением Правительства РФ №578 от 09.06.1995г.)	—	
	5	5	188	Занято охранной зоной ЛЭП 35кВ (установлено Постановлением Правительства РФ № 160 от 24.02.2009г.)	—	
	6	6	4	Занято охранной зоной линии связи (установлено Постановлением Правительства РФ №578 от 09.06.1995г.)	—	
	7	7	4	Занято охранной зоной линии связи (установлено Постановлением Правительства РФ №578 от 09.06.1995г.)	—	
	8	8	34	Занято охранной зоной ЛЭП 10кВ (установлено Постановлением Правительства РФ № 160 от 24.02.2009г.)	—	
	9	9	17	Занято охранной зоной ЛЭП 10кВ (установлено Постановлением Правительства РФ № 160 от 24.02.2009г.)	—	
	10	10	48	Занято охранной зоной ЛЭП 110кВ (установлено Постановлением Правительства РФ № 160 от 24.02.2009г.)	—	

Ведущий специалист-эксперт
 (наименование должности)



КАДАСТРОВЫЙ ПАСПОРТ ЗЕМЕЛЬНОГО УЧАСТКА (выписка из государственного кадастра недвижимости)


В.3

"02" февраля 2010г № 63-00-102/10-29587

1	Кадастровый номер 63:32:0000000:8696	2	Лист № 4	3	Всего листов: 22
Сведения о частях земельного участка и обременениях					
	№ п/п	Учетный номер части	Площадь (м ²)	Характеристика	Лица, в пользу которых установлены обременения
	1	2	3	4	5
4	11	11	29	Занято охранной зоной водопровода (установлено СанПиН 2.1.4.027-95)	—
	12	12	47	Занято ограничением для прохода, проезда через земельный участок (установлено согласно ст. 23 Земельного Кодекса РФ)	—
	13	13	4	Занято охранной зоной линии связи (установлено Постановлением Правительства РФ №578 от 09.06.1995г.)	—
	14	14	26	Занято охранной зоной ЛЭП 35кВ (установлено Постановлением Правительства РФ № 160 от 24.02.2009г.)	—
	15	15	4	Занято ограничением для прохода, проезда через земельный участок (установлено согласно ст. 23 Земельного Кодекса РФ)	—
	16	16	4	Занято охранной зоной линии связи (установлено Постановлением Правительства РФ №578 от 09.06.1995г.)	—
	17	17	8	Занято охранной зоной линии связи (установлено Постановлением Правительства РФ №578 от 09.06.1995г.)	—
	18	18	4	Занято охранной зоной линии связи (установлено Постановлением Правительства РФ №578 от 09.06.1995г.)	—

Ведущий специалист-эксперт

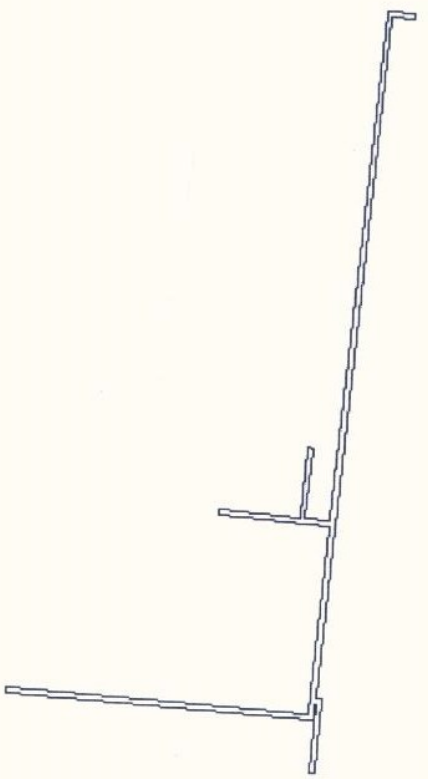
(наименование должности)



КАДАСТРОВЫЙ ПАСПОРТ ЗЕМЕЛЬНОГО УЧАСТКА (выписка из государственного кадастра недвижимости)
"02" февраля 2010г № 63-00-102/10-29587

В.4

1	Кадастровый номер 63:32:0000000:8696	2	Лист № 5	3	Всего листов: 22
4	План (чертеж, схема) части земельного участка		Учетный номер части: 1		
5	Масштаб 1: 1500				



Ведущий специалист-эксперт
(наименование должности)



КАДАСТРОВЫЙ ПАСПОРТ ЗЕМЕЛЬНОГО УЧАСТКА (выписка из государственного кадастра недвижимости)


В.4

"02" февраля 2010г № 63-00-102/10-29587

1	Кадастровый номер 63:32:0000000:8696	2	Лист № 6	3	Всего листов: 22
4	План (чертеж, схема) части земельного участка		Учетный номер части: 2		
5	Масштаб 1: 3000				



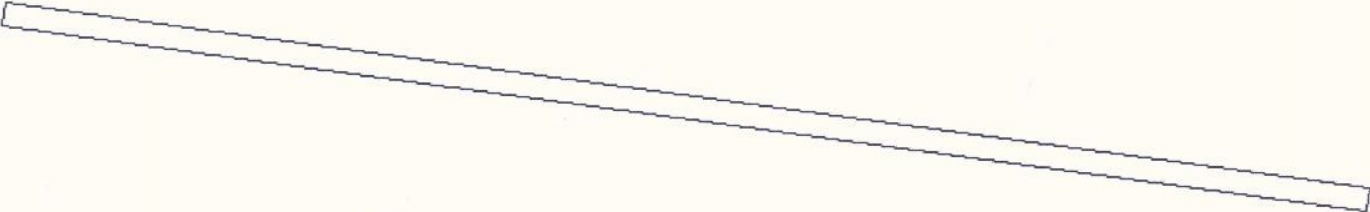
Ведущий специалист-эксперт
(наименование должности)



КАДАСТРОВЫЙ ПАСПОРТ ЗЕМЕЛЬНОГО УЧАСТКА (выписка из государственного кадастра недвижимости)

В.4

"02" февраля 2010г № 63-00-102/10-29587

1	Кадастровый номер 63:32:0000000:8696	2	Лист № 7	3	Всего листов: 22
4	<p>План (чертеж, схема) части земельного участка</p> <p style="text-align: right;">Учетный номер части: 3</p> 				
5	Масштаб 1: 300				

Ведущий специалист-эксперт
(наименование должности)



Главный специалист-эксперт
(инициалы, фамилия)
Танкова Галина Вячеславовна

КАДАСТРОВЫЙ ПАСПОРТ ЗЕМЕЛЬНОГО УЧАСТКА (выписка из государственного кадастра недвижимости)

В.4

"02" февраля 2010г № 63-00-102/10-29587

1	Кадастровый номер 63:32:0000000:8696	2	Лист № 8	3	Всего листов: 22
4	План (чертеж, схема) части земельного участка		Учетный номер части: 4		
5	Масштаб 1: 100				

Ведущий специалист-эксперт
(наименование должности)



КАДАСТРОВЫЙ ПАСПОРТ ЗЕМЕЛЬНОГО УЧАСТКА (выписка из государственного кадастра недвижимости)
"02" февраля 2010г № 63-00-102/10-29587

В.4

1	Кадастровый номер 63:32:0000000:8696	2	Лист № 9	3	Всего листов: 22
4	План (чертеж, схема) части земельного участка		Учетный номер части: 5		
5	Масштаб 1: 3000				




Ведущий специалист-эксперт
(наименование должности)



Главный специалист-эксперт
(инициалы, фамилия)
Танкова Галина Вячеславовна

КАДАСТРОВЫЙ ПАСПОРТ ЗЕМЕЛЬНОГО УЧАСТКА (выписка из государственного кадастра недвижимости)
"02" февраля 2010г № 63-00-102/10-29587

В.4

1	Кадастровый номер 63:32:0000000:8696	2	Лист № 10	3	Всего листов: 22
4	<p>План (чертеж, схема) части земельного участка</p> <p style="text-align: right;">Учетный номер части: 6</p> 				
5	Масштаб 1: 100				

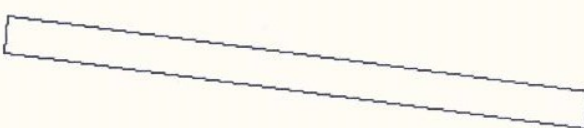
Ведущий специалист-эксперт
(наименование должности)



Главный специалист-эксперт
(инициалы, фамилия)
Танкова Галина Вячеславовна

КАДАСТРОВЫЙ ПАСПОРТ ЗЕМЕЛЬНОГО УЧАСТКА (выписка из государственного кадастра недвижимости)

"02" февраля 2010г № 63-00-102/10-29587

1	Кадастровый номер 63:32:0000000:8696	2	Лист № 11	3	Всего листов: 22
4	План (чертеж, схема) части земельного участка 		Учетный номер части: 7		
5	Масштаб 1: 100				

Ведущий специалист-эксперт
(наименование должности)

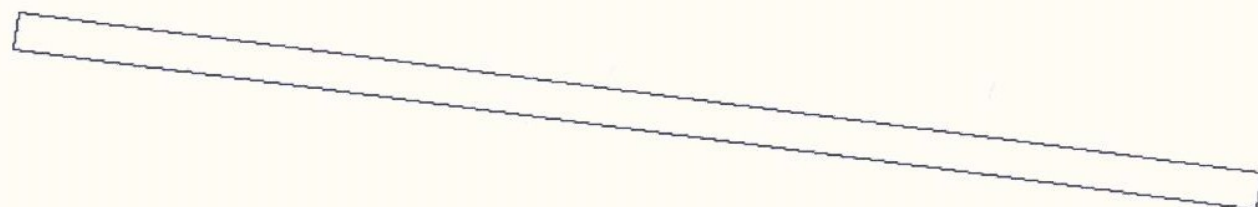


КАДАСТРОВЫЙ ПАСПОРТ ЗЕМЕЛЬНОГО УЧАСТКА (выписка из государственного кадастра недвижимости)


В.4

"02" февраля 2010г № 63-00-102/10-29587

1	Кадастровый номер 63:32:0000000:8696	2	Лист № 12	3	Всего листов: 22
4	План (чертеж, схема) части земельного участка		Учетный номер части: 8		
5	Масштаб 1: 200				



Ведущий специалист-эксперт
(наименование должности)



КАДАСТРОВЫЙ ПАСПОРТ ЗЕМЕЛЬНОГО УЧАСТКА (выписка из государственного кадастра недвижимости)
"02" февраля 2010г № 63-00-102/10-29587

В.4

1	Кадастровый номер 63:32:0000000:8696	2	Лист № 13	3	Всего листов: 22
4	План (чертеж, схема) части земельного участка		Учетный номер части: 9		
5	Масштаб 1: 200				

Ведущий специалист-эксперт
(наименование должности)



Главный специалист-эксперт
(инициалы, фамилия)
Танкова Галина Вячеславовна

КАДАСТРОВЫЙ ПАСПОРТ ЗЕМЕЛЬНОГО УЧАСТКА (выписка из государственного кадастра недвижимости)

В.4

"02" февраля 2010г № 63-00-102/10-29587

1	Кадастровый номер 63:32:0000000:8696	2	Лист № 14	3	Всего листов: 22
План (чертеж, схема) части земельного участка		Учетный номер части: 10			
5	Масштаб 1: 400				

Ведущий специалист-эксперт
(наименование должности)



Главный специалист-эксперт
(инициалы, фамилия)
Танкова Галина Вячеславовна

КАДАСТРОВЫЙ ПАСПОРТ ЗЕМЕЛЬНОГО УЧАСТКА (выписка из государственного кадастра недвижимости)

В.4

"02" февраля 2010г № 63-00-102/10-29587

1	Кадастровый номер 63:32:0000000:8696	2	Лист № 15	3	Всего листов: 22
4	План (чертеж, схема) части земельного участка		Учетный номер части: 11		
5	Масштаб 1: 300				

Ведущий специалист-эксперт
(наименование должности)

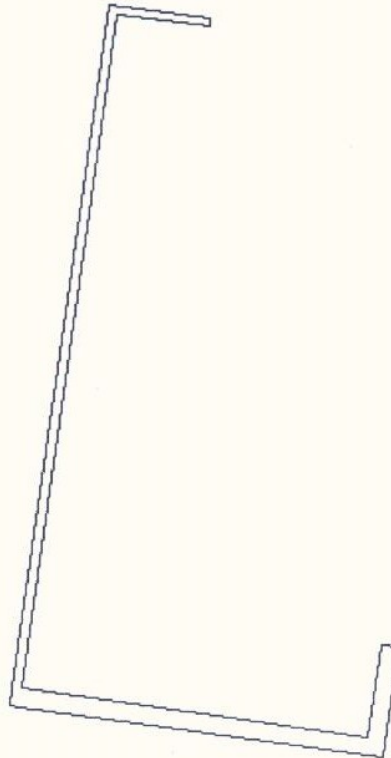


Главный специалист-эксперт
(инициалы, фамилия)
Танкова Галина Вячеславовна

КАДАСТРОВЫЙ ПАСПОРТ ЗЕМЕЛЬНОГО УЧАСТКА (выписка из государственного кадастра недвижимости)
 "02" февраля 2010г № 63-00-102/10-29587

В.4

1	Кадастровый номер 63:32:0000000:8696	2	Лист № 16	3	Всего листов: 22
4	План (чертеж, схема) части земельного участка		Учетный номер части: 12		
5	Масштаб 1: 400				



Ведущий специалист-эксперт
 (наименование должности)



Главный специалист-эксперт
 (инициалы, фамилия)
 Танкова Галина Вячеславовна

КАДАСТРОВЫЙ ПАСПОРТ ЗЕМЕЛЬНОГО УЧАСТКА (выписка из государственного кадастра недвижимости)
"02" февраля 2010г № 63-00-102/10-29587

В.4

1	Кадастровый номер 63:32:0000000:8696	2	Лист № 17	3	Всего листов: 22
4	План (чертеж, схема) части земельного участка		Учетный номер части: 13		
5	Масштаб 1: 100				

Ведущий специалист-эксперт
(наименование должности)

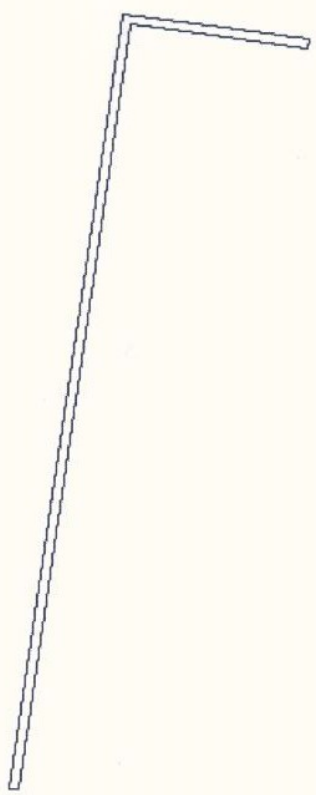


Главный специалист-эксперт
(инициалы, фамилия)
Танкова Галина Вячеславовна

КАДАСТРОВЫЙ ПАСПОРТ ЗЕМЕЛЬНОГО УЧАСТКА (выписка из государственного кадастра недвижимости)

В.4

"02" февраля 2010г № 63-00-102/10-29587

1	Кадастровый номер 63:32:0000000:8696	2	Лист № 18	3	Всего листов: 22
4	План (чертеж, схема) части земельного участка 		Учетный номер части: 14		
5	Масштаб 1: 400				

Ведущий специалист-эксперт
(наименование должности)



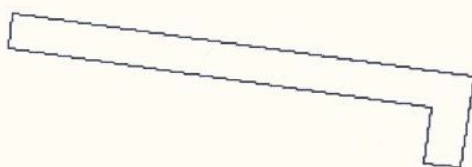
(инициалы, фамилия)
Главный специалист-эксперт
Танкова Галина Вячеславовна

КАДАСТРОВЫЙ ПАСПОРТ ЗЕМЕЛЬНОГО УЧАСТКА (выписка из государственного кадастра недвижимости)

В.4

"02" февраля 2010г № 63-00-102/10-29587

1	Кадастровый номер 63:32:0000000:8696	2	Лист № 19	3	Всего листов: 22
4	План (чертеж, схема) части земельного участка		Учетный номер части: 15		
5	Масштаб 1: 100				



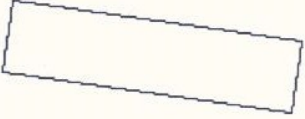
Ведущий специалист-эксперт
(наименование должности)



(инициалы, фамилия)
Главный специалист-эксперт
Танкова Галина Вячеславовна

КАДАСТРОВЫЙ ПАСПОРТ ЗЕМЕЛЬНОГО УЧАСТКА (выписка из государственного кадастра недвижимости)
 "02" февраля 2010г № 63-00-102/10-29587

В.4

1	Кадастровый номер 63:32:0000000:8696	2	Лист № 20	3	Всего листов: 22
4	План (чертеж, схема) части земельного участка Учетный номер части: 16 <div style="text-align: center; margin-top: 100px;">  </div>				
5	Масштаб 1: 100				

Ведущий специалист-эксперт
 (наименование должности)

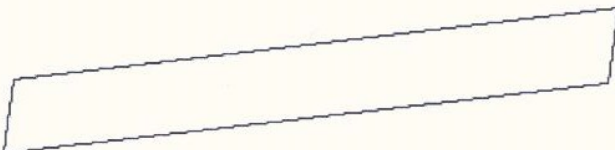


(инициалы, фамилия)
 Главный специалист-эксперт
 Танкова Галина Вячеславовна


КАДАСТРОВЫЙ ПАСПОРТ ЗЕМЕЛЬНОГО УЧАСТКА (выписка из государственного кадастра недвижимости)
 "02" февраля 2010г № 63-00-102/10-29587

В.4

1	Кадастровый номер 63:32:0000000:8696	2	Лист № 21	3	Всего листов: 22
4	План (чертеж, схема) части земельного участка		Учетный номер части: 17		
5	Масштаб 1: 100				



Ведущий специалист-эксперт
 (наименование должности)



КАДАСТРОВЫЙ ПАСПОРТ ЗЕМЕЛЬНОГО УЧАСТКА (выписка из государственного кадастра недвижимости)

В.4

"02" февраля 2010г № 63-00-102/10-29587

1	Кадастровый номер 63:32:0000000:8696	2	Лист № 22	3	Всего листов: 22
4	План (чертеж, схема) части земельного участка		Учетный номер части: 18		
5	Масштаб 1: 100				

Ведущий специалист-эксперт
(наименование должности)

